


AYUNTAMIENTO DE PEÑACERRADA

(ALAVA)



URIZAHARREKO UDALA

(ARABA)

ORDENANZA FISCAL REGULADORA DEL IMPUESTO SOBRE BIENES INMUEBLES

I. Disposiciones generales

Artículo 1.

Este ayuntamiento, de acuerdo con lo previsto en la Norma Foral 41/1989, de 19 de julio, reguladora de las Haciendas Locales del Territorio Histórico de Álava y en la Norma Foral 42/1989, de 19 de julio, particular del tributo, exige el impuesto sobre bienes inmuebles con arreglo a la presente ordenanza, de la que es parte integrante el anexo en el que se contienen la tarifa aplicable y el período de recaudación.

Artículo 2.

La ordenanza se aplica en todo el término municipal.

II. Hecho imponible

Artículo 3.

1. Constituye el hecho imponible del impuesto la titularidad de los siguientes derechos sobre los bienes inmuebles rústicos y urbanos y sobre los inmuebles de características especiales:

- a) De una concesión administrativa sobre los propios inmuebles o sobre los servicios públicos a que se hallen afectos.
- b) De un derecho real de superficie.
- c) De un derecho real de usufructo.
- d) Del derecho de propiedad.


2. La realización del hecho imponible que corresponda de entre los definidos en el apartado anterior por el orden en él establecido determinará la no sujeción del inmueble a las restantes modalidades en el mismo previstas.

3. A los efectos de este Impuesto tendrán la consideración de bienes inmuebles rústicos y de bienes inmuebles urbanos y de bienes inmuebles de características especiales los definidos como tales en el artículo 4 de la presente ordenanza fiscal.

4. En caso de que un mismo inmueble se encuentre localizado en distintos términos municipales se entenderá, a efectos de este impuesto, que pertenece a cada uno de ellos por la superficie que ocupe en el respectivo término municipal.

AYUNTAMIENTO DE PEÑACERRADA

(ALAVA)



URIZAHARREKO UDALA

(ARABA)

Artículo 4.

1. A los exclusivos efectos catastrales, tiene la consideración de bien inmueble la parcela o porción de suelo de una misma naturaleza, enclavada en un término municipal y cerrada por una línea poligonal que delimita, a tales efectos, el ámbito espacial del derecho de propiedad de un propietario o de varios pro indiviso y, en su caso, las construcciones emplazadas en dicho ámbito, cualquiera que sea su dueño, y con independencia de otros derechos que recaigan sobre el inmueble.

Tendrán también la consideración de bienes inmuebles:

a) Los diferentes elementos privativos de los edificios que sean susceptibles de aprovechamiento independiente, sometidos al régimen especial de propiedad horizontal, así como el conjunto constituido por diferentes elementos privativos mutuamente vinculados y adquiridos en unidad de acto y, en las condiciones que reglamentariamente se determinen, los trasteros y las plazas de estacionamiento en pro indiviso adscritos al uso y disfrute exclusivo y permanente de un titular. La atribución de los elementos comunes a los respectivos inmuebles, a los solos efectos de su valoración catastral, se realizará en la forma que se determine reglamentariamente.

b) Los comprendidos en el apartado 4 de este artículo.

c) El ámbito espacial de un derecho de superficie y el de una concesión administrativa sobre los bienes inmuebles o sobre los servicios públicos a los que se hallen afectos, salvo que se den los supuestos previstos en las letras anteriores.

2. Tendrán la consideración de bienes inmuebles de naturaleza urbana:

a) El suelo de naturaleza urbana. Se entiende por tal:

a') El clasificado o definido por el planeamiento urbanístico como urbano, urbanizado o equivalente.

b') Los terrenos que tengan la consideración de urbanizables o aquéllos para los que los instrumentos de ordenación territorial y urbanística prevean o permitan su paso a la situación de suelo urbanizado, siempre que estén incluidos en sectores o ámbitos espaciales delimitados, así como los demás suelos de este tipo a partir del momento de aprobación del instrumento urbanístico que establezca las determinaciones para su desarrollo.

c') Los terrenos que se fraccionen en contra de lo dispuesto en la legislación agraria, siempre que tal fraccionamiento desvirtúe su uso agrario, y sin que ello

AYUNTAMIENTO DE PEÑACERRADA

(ALAVA)



URIZAHARREKO UDALA

(ARABA)

represente alteración alguna de la naturaleza rústica de los mismos a otros efectos que no sean los del presente Impuesto.

b) Las construcciones de naturaleza urbana, entendiéndose por tales:

a') Los edificios sean cualesquiera los elementos de que estén contruidos, los lugares en que se hallen emplazados, la clase de suelo en que hayan sido levantados y el uso a que se destinen, aun cuando por la forma de su construcción sean perfectamente transportables, y aun cuando el terreno sobre el que se hallen situados no pertenezca al dueño de la construcción, y las instalaciones comerciales e industriales asimilables a los mismos, tales como diques, tanques y cargaderos.

b') Las obras de urbanización y de mejora, como las explanaciones y las que se realicen para el uso de los espacios descubiertos, considerándose como tales los recintos destinados a mercados, los depósitos al aire libre, los campos o instalaciones para la práctica del deporte, los muelles, los estacionamientos y los espacios anexos a las construcciones.

c') Las demás construcciones no calificadas expresamente como de naturaleza rústica en el apartado siguiente.

Se exceptúa de la consideración de suelo de naturaleza urbana el que integre los bienes inmuebles de características especiales.

3. Se entiende por suelo de naturaleza rústica aquél que no sea de naturaleza urbana conforme a lo dispuesto en el apartado anterior, ni esté integrado en un bien inmueble de características especiales.

En particular, y a efectos de este Impuesto tendrán la consideración de bienes inmuebles de naturaleza rústica:


a) Los terrenos que no tengan la consideración de urbanos conforme a lo dispuesto en la letra a) del apartado anterior.

b) Las construcciones de naturaleza rústica, entendiéndose por tales los edificios e instalaciones de carácter agrario que, situados en los terrenos de naturaleza rústica, sean indispensables para el desarrollo de las explotaciones agrícolas, ganaderas o forestales.

En ningún caso tendrán la consideración de construcciones a efectos de este Impuesto los tinglados o cobertizos de pequeña entidad utilizados en explotaciones

AYUNTAMIENTO DE PEÑACERRADA

(ALAVA)



URIZAHARREKO UDALA

(ARABA)

agrícolas, ganaderas o forestales que, por el carácter ligero y poco duradero de los materiales empleados en su construcción, sólo sirvan para usos tales como el mayor aprovechamiento de la tierra, la protección de los cultivos, albergue temporal de ganados en despoblado o guarda de aperos e instrumentos propios de la actividad a la que sirven y están afectos; tampoco tendrán la consideración de construcciones a efectos de este Impuesto las obras y mejoras incorporadas a los terrenos de naturaleza rústica, que formarán parte indisociable del valor de éstos.

4. Los bienes inmuebles de características especiales constituyen un conjunto complejo de uso especializado, integrado por suelo, edificios, instalaciones y obras de urbanización y mejora que, por su carácter unitario y por estar ligado de forma definitiva para su funcionamiento, se configura a efectos catastrales como un único bien inmueble.

Se consideran bienes inmuebles de características especiales los comprendidos, conforme al párrafo anterior, en los siguientes grupos:

- a) Los destinados a la producción de energía eléctrica y gas y al refino de petróleo, y las centrales nucleares.
- b) Las presas, saltos de agua y embalses, incluidos su lecho o vaso, excepto las destinadas exclusivamente al riego.
- c) Las autopistas, carreteras y túneles de peaje.
- d) Los aeropuertos y puertos comerciales.


III. Exenciones

Artículo 5.

1. Gozarán de exención los siguientes bienes:

- a) Los que sean propiedad del Estado, de la Comunidad Autónoma del País Vasco, de la Diputación Foral de Álava, de las entidades municipales o de las entidades locales, y estén directamente afectos a la defensa, seguridad ciudadana y a los servicios educativos y penitenciarios. Los que sean propiedad de las universidades públicas que estén directamente afectos a los servicios educativos.

En virtud de la disposición adicional novena de la Norma Foral 7/2004, de 10 de mayo, con efectos de 1 de enero de 2004, las carreteras, los caminos y las



demás vías terrestres cuya explotación esté encomendada a Vías de Álava, S.A., gozarán de la exención establecida en esta letra a), aun cuando su utilización no fuera gratuita.

- b) Los que sean propiedad de las universidades públicas que estén directamente afectos a los servicios educativos.
- c) Las carreteras, los caminos y las demás vías terrestres siempre que sean de aprovechamiento público y gratuito.
- d) Los que sean propiedad de las cuadrillas, municipios, hermandades y juntas administrativas, cuyo destino sea el servicio o uso público. Lo dispuesto anteriormente no será de aplicación cuando sobre los bienes o sobre el servicio público al que estén afectados recaiga una concesión administrativa u otra forma de gestión indirecta, a no ser que su titular sea una asociación sin ánimo de lucro que realice actividades de colaboración con la entidad citada que hayan sido declarados de interés municipal por el órgano competente del mismo.

Asimismo gozarán de exención los montes y demás bienes inmuebles, sobre los que recaiga un aprovechamiento de la comunidad y los montes vecinales en mano común.

- e) Los montes poblados con especies de crecimiento lento de titularidad pública o privada.


Esta exención se refiere a especies forestales de crecimiento lento, conforme al nomenclátor de especies del departamento de agricultura de la Diputación Foral de Álava, cuyo principal aprovechamiento sea la madera, y aquella parte del monte poblada por las mismas, siempre y cuando la densidad del arbolado sea la propia o normal de la especie de que se trate.

Asimismo, los montes no contemplados en el párrafo anterior, en cuanto a la parte repoblada de las fincas en que las corporaciones, entidades y particulares realicen repoblaciones forestales, y también los tramos en regeneración de masas arboladas sujetas a proyectos de ordenación o planes técnicos aprobados por la administración forestal. La exención prevista en este párrafo tendrá una duración de quince años contados a partir del período impositivo siguiente a aquél en que se realice su solicitud.

- f) Los de la iglesia católica, en los términos previstos en el acuerdo entre el Estado y la Santa Sede sobre asuntos económicos, de 3 de enero de 1979.

AYUNTAMIENTO DE PEÑACERRADA

(ALAVA)



URIZAHARREKO UDALA

(ARABA)

g) Los de las asociaciones confesionales no católicas legalmente reconocidas, en los términos establecidos en los respectivos acuerdos de cooperación suscritos en virtud de lo dispuesto en el artículo 16 de la Constitución.

h) Los de la Cruz Roja y otras entidades asimilables que reglamentariamente se determinen.

i) Los inmuebles a los que sea de aplicación la exención en virtud de convenios internacionales en vigor y, a condición de reciprocidad, los de los gobiernos extranjeros destinados a su representación diplomática, consular, o a sus organismos oficiales.

j) Los terrenos ocupados por las líneas de ferrocarriles y los edificios enclavados en los mismos terrenos, que estén dedicados a estaciones, almacenes o a cualquier otro servicio indispensable para la explotación de dichas líneas.

No están exentos, por consiguiente, los establecimientos de hostelería, espectáculos, comerciales y de esparcimiento, las casas destinadas a viviendas de los empleados, las oficinas de la dirección ni las instalaciones fabriles.

k) Los bienes inmuebles que tengan la condición de monumento a que se refiere la letra a) del apartado 2, del artículo 2 de la Ley 7/1990, de 3 de julio, de Patrimonio Cultural Vasco. Esta exención alcanzará tanto a los bienes culturales calificados como inventariados, siempre que se reúnan los requisitos que determina la citada Ley 7/1990, de 3 de julio.


Igualmente estarán exentos los bienes inmuebles que formen parte de un conjunto monumental a que se refiere la letra b) del apartado 2 del artículo 2 de la Ley 7/1990, de 3 de julio, de Patrimonio Cultural Vasco. Esta exención sólo alcanzará a los inmuebles, calificados o inventariados, que reuniendo los requisitos que determina la citada Ley 7/1990, de 3 de julio, estén incluidos dentro del régimen de protección especial.

Asimismo, quedarán exentos los bienes inmuebles que integren el Patrimonio Histórico Español a que se refiere la Ley 16/1985, de 25 de junio, del Patrimonio Histórico Español.

l) Los bienes inmuebles que se destinen a la enseñanza por centros docentes acogidos, total o parcialmente, al régimen de concierto educativo, en cuanto a la superficie afectada a la enseñanza concertada.

AYUNTAMIENTO DE PEÑACERRADA

(ALAVA)



URIZAHARREKO UDALA

(ARABA)

m) Por criterios de eficacia y economía en la gestión recaudatoria del tributo, estarán exentos los inmuebles rústicos y urbanos cuya cuota líquida no supere la cuantía de 0,01 euros.

IV. Sujeto pasivo

Artículo 6.

1. Son sujetos pasivos de este Impuesto, a título de contribuyente, las personas naturales y jurídicas y las Entidades a que se refiere el apartado 3 del artículo 35 de la Norma Foral General Tributaria, que ostenten la titularidad del derecho que, en cada caso, sea constitutivo del hecho imponible de este Impuesto.

En el supuesto de concurrencia de varios concesionarios sobre un mismo inmueble de características especiales, será sustituto del contribuyente el que deba satisfacer el mayor canon.

2. Lo dispuesto en el apartado anterior será de aplicación sin perjuicio de la facultad del sujeto pasivo de repercutir la carga tributaria soportada conforme a las normas de derecho común. El ayuntamiento repercutirá la totalidad de la cuota líquida del Impuesto en quienes, no reuniendo la condición de sujetos pasivos del mismo, hagan uso mediante contraprestación de sus bienes demaniales o patrimoniales.

Asimismo, el sustituto del contribuyente podrá repercutir sobre los demás concesionarios la parte de la cuota que les corresponda en proporción a los cánones que deban satisfacer cada uno de ellos.

V. Base imponible

Artículo 7.

1.- La base imponible de este impuesto estará constituida por el valor de los bienes inmuebles.

2.- Para la determinación de la base imponible se tomará como valor de los bienes inmuebles el valor catastral de los mismos, que se fijará tomando como referencia el valor de mercado de aquéllos, sin que, en ningún caso, pueda exceder de éste.


Artículo 8.

1.- El valor catastral de los bienes inmuebles de naturaleza urbana estará integrado por el valor del suelo y de las construcciones.

2.- Para calcular el valor del suelo se tendrán en cuenta las circunstancias urbanísticas que le afecten.

AYUNTAMIENTO DE PEÑACERRADA

(ALAVA)



URIZAHARREKO UDALA

(ARABA)

3.- Para calcular el valor de las construcciones se tendrán en cuenta, además de las condiciones urbanístico-edificatorias, su carácter histórico-artístico, su uso o destino, la calidad y antigüedad de las mismas y cualquier otro factor que pueda incidir en el mismo.

Artículo 9.

1.- El valor catastral de los bienes de naturaleza rústica estará integrado por el valor del terreno y el de las construcciones.

2.- El valor de los terrenos de naturaleza rústica se calculará capitalizando al interés que reglamentariamente se establezca, las rentas reales o potenciales de los mismos, según la aptitud de la tierra para la producción, los distintos cultivos o aprovechamientos y de acuerdo con sus características catastrales.

Para calcular dichas rentas se podrá atender a los datos obtenidos por investigación de arrendamientos o aparcerías existentes en cada zona o comarca de características agrarias homogéneas.

Asimismo, se tendrá en cuenta, a los efectos del presente apartado, las mejoras introducidas en los terrenos de naturaleza rústica, que forman parte indisoluble de su valor, y, en su caso, los años transcurridos hasta su entrada en producción; para la de aquéllos que sustenten producciones forestales se atenderá a la edad de la plantación, estado de la masa arbórea y ciclo de aprovechamiento.

En todo caso, se tendrá en cuenta la aplicación o utilización de medios de producción normales que conduzcan al mayor aprovechamiento, pero no la hipotética aplicación de medios extraordinarios.

No obstante, cuando la naturaleza de la explotación o las características del municipio dificulten el conocimiento de rentas reales o potenciales, podrá calcularse el valor catastral de los bienes, incluidos sus mejoras permanentes y plantaciones, atendiendo al conjunto de factores técnico-agrarios y económicos y a otras circunstancias que les afecten.


3.- El valor de las construcciones rústicas se calculará aplicando las normas contenidas en el apartado 3 del artículo anterior, en la medida que lo permita la naturaleza de aquéllas.

Artículo 10.

Los valores catastrales a que se refiere el apartado 2 del artículo 7 de esta ordenanza, se fijan a partir de los datos obrantes en los correspondientes catastros inmobiliarios. Dichos valores catastrales podrán ser objeto de revisión, modificación o actualización,

AYUNTAMIENTO DE PEÑACERRADA

(ALAVA)



URIZAHARREKO UDALA

(ARABA)

según los casos, en los términos previstos en los artículos 12, 13 y 14, respectivamente, de la presente ordenanza.

Artículo 11.

Los catastros inmobiliarios rústico y urbano están constituidos por un conjunto de datos y descripciones de los bienes inmuebles rústicos y urbanos, con expresión de superficies, situación, linderos, cultivos o aprovechamientos, calidades, valores y demás circunstancias físicas, económicas y jurídicas que den a conocer la propiedad territorial y la definan en sus diferentes aspectos y aplicaciones.

Artículo 12.

1.- La fijación de los valores catastrales se llevará a cabo con arreglo a los criterios de valoración regulados en los artículos 8 y 9 de esta ordenanza.

2.- A tal fin, la Diputación Foral de Álava realizará, previamente, una delimitación del suelo de naturaleza urbana ajustada a las disposiciones urbanísticas vigentes. No obstante lo anterior, en aquellos términos municipales en los que no se hubiese producido variación de naturaleza del suelo, no se precisará dicha nueva delimitación.

3.- Una vez realizados, en su caso, los trabajos de delimitación del suelo a que se refiere el apartado anterior, la Diputación Foral de Álava elaborará las correspondientes ponencias de valores en las que se recogerán los criterios, tablas de valoración y demás elementos precisos para llevar a cabo la fijación de los valores catastrales.

4.- De la delimitación del suelo de naturaleza urbana y de las ponencias de valores, la Diputación Foral dará audiencia al ayuntamiento a fin de que en el plazo máximo de 15 días, informe lo que estime procedente.

A la vista del informe del ayuntamiento, la Diputación Foral de Álava resolverá lo que estime oportuno.

5.- Aprobada por la Diputación Foral la delimitación del suelo de naturaleza urbana para el término municipal, se procederá a su exposición pública por un plazo de 15 días para que los interesados formulen las reclamaciones que estimen oportunas. La exposición al público se llevará a cabo en las oficinas del ayuntamiento y se anunciará en el BOTHA y en los diarios de mayor circulación de dicho territorio.

6.- Las ponencias de valores aprobadas por la Diputación Foral serán publicadas en el BOTHA y por edictos del ayuntamiento, dentro del año inmediatamente anterior a aquél en que deban surtir efecto los valores catastrales resultantes de las mismas.

AYUNTAMIENTO DE PEÑACERRADA

(ALAVA)



URIZAHARREKO UDALA

(ARABA)

7.- A partir de la publicación de las ponencias, los valores catastrales resultantes de las mismas deberán ser notificados individualmente a cada sujeto pasivo o mediante personación del sujeto pasivo o persona autorizada al efecto, antes de la finalización del año inmediatamente anterior a aquél en que deban surtir efecto dichos valores.

La notificación mediante personación se regulará reglamentariamente, y determinará un plazo para la retirada de las notificaciones, que no podrá ser inferior a diez días, a contar del siguiente al de la publicación del correspondiente anuncio en el BOTHA. Transcurrido el plazo fijado para la retirada de las notificaciones, si ésta no se hubiera retirado, se entenderá, a todos los efectos, como notificado, el correspondiente acto administrativo.

8.- Los valores catastrales así fijados deberán ser revisados cada ocho años.

Artículo 13.

1.- Los valores catastrales se modificarán por la diputación foral, de oficio o a instancia del ayuntamiento, cuando el planeamiento urbanístico u otras circunstancias pongan de manifiesto diferencias sustanciales entre aquéllos y los valores de mercado de los bienes inmuebles situados en el término municipal o en alguna o varias zonas del mismo.

2.- Tal modificación requerirá inexcusablemente, la elaboración de nuevas ponencias de valores en los términos previstos en el artículo anterior, sin necesidad de proceder a una nueva delimitación del suelo de naturaleza urbana.

3.- Una vez elaboradas las ponencias, se seguirán los trámites y procedimientos regulados asimismo en el artículo anterior.

Artículo 14.

Los antedichos valores catastrales podrán ser actualizados de acuerdo con los coeficientes que se fijen en las normas forales de presupuestos generales del Territorio Histórico de Álava.

VI. Cuota tributaria

Artículo 15.

1.- La cuota íntegra de este Impuesto será el resultado de aplicar el tipo de gravamen a la base imponible.

La cuota líquida se obtendrá minorando la cuota íntegra en el importe de las bonificaciones previstas legalmente.

AYUNTAMIENTO DE PEÑACERRADA

(ALAVA)



URIZAHARREKO UDALA

(ARABA)

2.- El tipo de gravamen es el que se contiene en el anexo.

VII. Bonificaciones

Artículo 16.

1. Gozarán de una bonificación del 95 por ciento en la cuota del impuesto, los terrenos rústicos con plantación o población forestal situados en espacios naturales protegidos.

2. Tendrán derecho a una bonificación del 90 por ciento en la cuota del impuesto, siempre que así se solicite por los interesados antes del inicio de las obras, los inmuebles que constituyan el objeto de la actividad de las empresas de urbanización, construcción y promoción inmobiliaria tanto de obra nueva como de rehabilitación equiparable a ésta, y no figuren entre los bienes de su inmovilizado.

El plazo de aplicación de esta bonificación comprenderá desde el período impositivo siguiente a aquél en que se inicien las obras hasta el posterior a la terminación de las mismas, siempre que durante ese tiempo se realicen obras de urbanización o construcción efectiva, y sin que, en ningún caso, pueda exceder de tres períodos impositivos. En el caso de que el interesado, que haya gozado de la mencionada bonificación por las obras de urbanización de sus terrenos, proceda a la promoción inmobiliaria de inmuebles sobre dichos terrenos, el plazo de aplicación será de cinco períodos impositivos.

3. Tendrán derecho a una bonificación del 50 por ciento en la cuota del impuesto, durante los tres períodos impositivos siguientes al del otorgamiento de la calificación definitiva, las viviendas de protección oficial y sociales. Dicha bonificación se concederá a petición del interesado, la cual podrá efectuarse en cualquier momento anterior a la terminación de los tres períodos impositivos de duración de la misma y surtirá efectos, en su caso, desde el período impositivo siguiente a aquél en que se solicite.

4. Tendrán derecho a una bonificación en la cuota los bienes rústicos de las cooperativas agrarias y de explotación comunitaria, en los términos establecidos en la Norma Foral 16/1997, de 9 de junio, sobre Régimen Fiscal de las Cooperativas.

VIII. Devengo


Artículo 17.

1.- El impuesto se devenga el primer día del periodo impositivo.

2.- El período impositivo coincide con el año natural

AYUNTAMIENTO DE PEÑACERRADA

(ALAVA)



URIZAHARREKO UDALA

(ARABA)

3.- Las variaciones de orden físico, económico o jurídico que se produzcan en los bienes gravados tendrán efectividad en el período impositivo siguiente a aquél en que tuvieron lugar, sin que dicha eficacia quede supeditada a la notificación de los actos administrativos correspondientes.

Artículo 18.

1. En los supuestos de cambio, por cualquier causa, en la titularidad de los derechos que constituyen el hecho imponible de este Impuesto, los bienes inmuebles objeto de dichos derechos quedarán afectos al pago de la totalidad de la cuota tributaria, en los términos previstos en la Norma Foral General Tributaria. A estos efectos los notarios solicitarán información y advertirán expresamente a los comparecientes en los documentos que autoricen sobre las deudas pendientes por el impuesto sobre bienes inmuebles asociadas al inmueble que se transmite, sobre el plazo dentro del cual están obligados los interesados a presentar declaración por el impuesto, sobre la afección de los bienes al pago de la cuota tributaria y, asimismo, sobre las responsabilidades en que incurran por la falta de presentación de declaraciones, por no efectuarlas en plazo o por la presentación de declaraciones falsas, incompletas o inexactas.

2. Responden solidariamente de la cuota de este Impuesto, y en proporción a sus respectivas participaciones, los copartícipes o cotitulares de las entidades a que se refiere el apartado 3 del artículo 35 de la Norma Foral General Tributaria, si figuran inscritos como tales en el Catastro Inmobiliario. De no figurar inscritos, la responsabilidad se exigirá por partes iguales en todo caso.

IX. Gestión del impuesto

Artículo 19.

El impuesto se gestiona a partir del padrón del mismo que se formará anualmente, y que estará constituido por censos comprensivos de los bienes inmuebles, sujetos pasivos y valores catastrales, separadamente para los de naturaleza rústica y urbana. Dicho padrón estará a disposición del público en el ayuntamiento.


Artículo 20.

1.- Los sujetos pasivos están obligados a declarar en el ayuntamiento, siempre que en el término municipal de éste radiquen los bienes sujetos a este impuesto, en el plazo que reglamentariamente se determine:

a) En los casos de construcciones nuevas, deberán realizar las correspondientes declaraciones de alta.

AYUNTAMIENTO DE PEÑACERRADA

(ALAVA)



URIZAHARREKO UDALA

(ARABA)

b) Cuando se produzcan transmisiones de bienes sujetos a este impuesto, el adquirente deberá presentar declaración de alta junto con el documento que motiva la transmisión; igualmente el transmitente deberá presentar la declaración de baja con expresión del nombre y domicilio del adquirente, linderos y situación de los bienes, fecha de transmisión y concepto en que se realiza.

Si la transmisión está motivada por acto "mortis causa" el plazo que se establezca comenzará a contar a partir de la fecha en que se hubiera liquidado el Impuesto sobre Sucesiones, debiendo el heredero formular ambas declaraciones, de alta y de baja.

c) Todas las variaciones que puedan surgir por alteraciones de orden físico, económico o jurídico concernientes a los bienes gravados.

La falta de presentación de las declaraciones a que se refiere este apartado, o el no efectuarlas en los plazos establecidos, constituirá infracción tributaria.

Artículo 21.

La inclusión, exclusión o alteración de los datos contenidos en los catastros inmobiliarios, resultantes de revisiones catastrales, fijación, revisión y modificación de valores catastrales, actuaciones de la inspección o formalización de altas y comunicaciones, se considerarán acto administrativo, y conllevarán la modificación del padrón del impuesto. Cualquier modificación del padrón que se refiera a datos obrantes en los catastros inmobiliarios, requerirá, inexcusablemente, la previa alteración de estos últimos en el mismo sentido.

Artículo 22.


1.- Las facultades de gestión, liquidación, inspección y recaudación, tanto en período voluntario como por la vía de apremio, corresponde a este ayuntamiento, siempre que en su término municipal radiquen los bienes gravados, sin perjuicio de lo dispuesto en el número 3 siguiente.

2.- En concreto, corresponde al ayuntamiento la tramitación y liquidación de altas y bajas, exposición al público de padrones, resolución de recursos y reclamaciones, cobranza del impuesto, aplicación de exenciones y bonificaciones y actuaciones para la asistencia e información al contribuyente referidas a las materias de este impuesto.

Sin perjuicio de lo establecido en el párrafo anterior, la concesión y denegación de las exenciones y bonificaciones previstas en esta ordenanza requerirá, en todo caso, el posterior traslado a la diputación foral de la resolución que se adopte por este ayuntamiento.

AYUNTAMIENTO DE PEÑACERRADA

(ALAVA)



URIZAHARREKO UDALA

(ARABA)

3.- Corresponde de forma exclusiva a la diputación foral la realización y aprobación de las delimitaciones del suelo y de las ponencias de valores así como la fijación, revisión y modificación de dichas delimitaciones y valores catastrales y la formación, revisión, conservación y demás funciones inherentes a los catastros y al padrón del impuesto.

El ayuntamiento colaborará con la diputación foral para la formación y conservación del catastro.

Igualmente corresponde a la diputación foral la confección de los recibos cobratorios. En los casos en que el ayuntamiento establezca las bonificaciones de tipo personal a que se refieren los apartados 7 y 9 del artículo 15 de la Norma Foral 42/1989, de 19 de julio, del impuesto sobre bienes inmuebles, así como en los supuestos previstos en los apartados 4 y 5 del artículo 14 de la citada Norma Foral, la confección de los recibos corresponderá al ayuntamiento. Igualmente corresponde a la diputación foral la inspección catastral del impuesto.

Artículo 23.

Los recursos y reclamaciones que se interpongan contra los actos aprobatorios de las ponencias de valores y contra los valores catastrales con arreglo a lo dispuesto en los artículos 12 y 13 de la presente ordenanza fiscal, se regirán por lo dispuesto en los artículos 229 a 246 de la Norma Foral General Tributaria, siendo competente para resolver el recurso de reposición la Diputación Foral de Álava. La interposición de estos recursos y reclamaciones no suspenderá la ejecutoriedad de los actos.

Artículo 24.


- 1.- El padrón se confeccionará por la diputación foral, que lo remitirá al ayuntamiento.
- 2.- Una vez recibido, el ayuntamiento lo expondrá al público por un plazo de 15 días para que los contribuyentes afectados puedan examinarlo y formular, en su caso, las reclamaciones que consideren oportunas.
- 3.- El ayuntamiento deberá comunicar a los presidentes de las juntas administrativas sitas en el término municipal, con dos días de antelación como mínimo, la fecha de comienzo de la exposición al público, a fin de que lo hagan saber al vecindario por los medios de costumbre.

Artículo 25.

- 1.- Concluido el plazo de exposición al público y resueltas las reclamaciones, se remitirá a la diputación foral la certificación del resultado de la misma para su aprobación.

AYUNTAMIENTO DE PEÑACERRADA

(ALAVA)



URIZAHARREKO UDALA

(ARABA)

2.- Una vez aprobado, se confeccionarán por la diputación foral los correspondientes recibos, que se remitirán al ayuntamiento para proceder a su recaudación.

Disposición adicional

A los efectos de lo dispuesto en el artículo 5 f) y en tanto permanezca en vigor el acuerdo entre el Estado Español y la Santa Sede sobre asuntos económicos fechado el 3 de enero de 1979, gozarán de exención los siguientes bienes:

- a) Los templos y capillas destinados al culto, y asimismo, sus dependencias o edificios anejos destinados a la actividad pastoral.
- b) La residencia de los obispos, de los canónigos y de los sacerdotes con cura de almas.
- c) Los locales destinados a oficinas, a la curia diocesana y a oficinas parroquiales.
- d) Los seminarios destinados a la formación del clero diocesano y religioso y las universidades eclesíásticas en tanto en cuanto impartan enseñanzas propias de disciplina eclesíástica.
- e) Los edificios destinados primordialmente a casas o conventos de las órdenes, congregaciones religiosas e Institutos de vida consagrada.

Disposiciones transitorias

Primera.


Las normas contenidas en las disposiciones transitorias de la Norma Foral 42/89, reguladora del Impuesto sobre Bienes Inmuebles, serán de aplicación en este municipio en cuanto le afecten.

Segunda.

Los beneficios fiscales en el impuesto sobre bienes inmuebles, reconocidos a la entrada en vigor de la Norma Foral 12/2003, de 31 de marzo de Modificación de las Haciendas Locales, cuyos supuestos de disfrute se encuentren recogidos en la misma, se mantendrán sin que, en caso de que tengan carácter rogado, sea necesaria su solicitud. Se mantendrán hasta la fecha de su extinción aquellos beneficios fiscales reconocidos en dicho Impuesto cuyos supuestos de disfrute no se recogen en la presente Ordenanza fiscal, con excepción de la exención prevista en la letra k) del

AYUNTAMIENTO DE PEÑACERRADA

(ALAVA)



URIZAHARREKO UDALA

(ARABA)

artículo 4 de la Norma Foral 42/1989, de 19 de julio, reguladora del Impuesto sobre Bienes Inmuebles, en su redacción anterior a la Norma Foral 12/2003, que queda extinguida a su entrada en vigor.

Disposición final

La presente ordenanza con su anexo fue aprobada definitivamente en la fecha que en éste se indica, y seguirá en vigor hasta que se acuerde su modificación o derogación.

Ordenanza reguladora del impuesto sobre bienes inmuebles

Tarifa

Tipo de gravamen:

Bienes de naturaleza urbana: 0,30 por ciento

Bienes de naturaleza rústica: 0,40 por ciento

Bienes Inmuebles de Características Especiales:

Periodo de recaudación: El presente impuesto se recaudará durante el 4º trimestre del año.