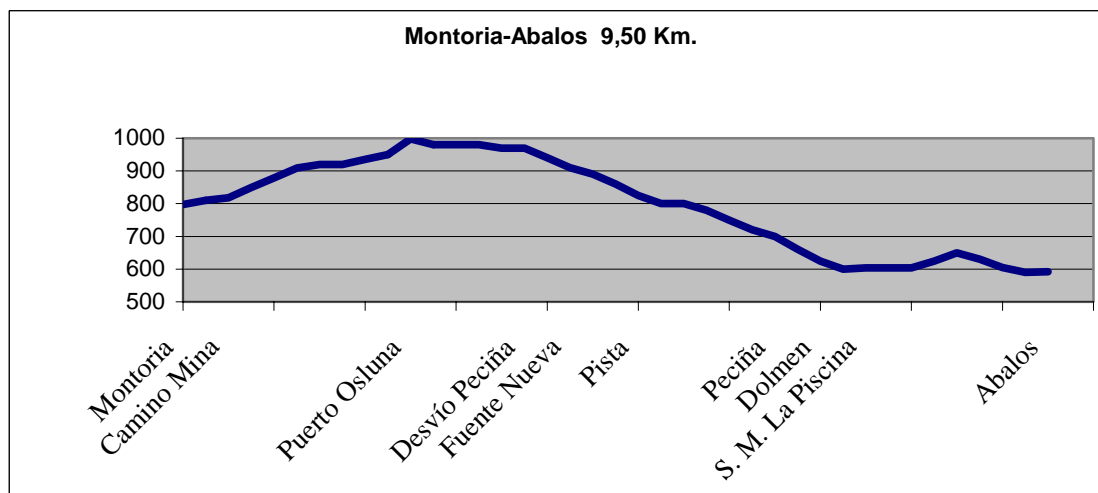


## Montoria-Abalos

De la Montaña a la Sonsierra por el puerto de Osluna



### Localización

Este recorrido transcurre por los municipios de Peñacerrada en Alava (al que pertenece Montoria) y San Vicente de la Sonsierra (Peciña) y Abalos en La Rioja. La imponente Sierra de Cantabria no ha sido un obstáculo infranqueable para las relaciones comerciales entre los pueblos de los lados. De esta manera, a los dos lados de la peña Atxabal (1.168 m.) se encuentran los puertos de Herrera y Osluna y Atau, por las que circularon no pocas carretas. Montoria se encuentra en el barranco que forman los montes La Dehesa y Ralday, y su calle principal (calle Real) discurre en paralelo al cauce del arroyo (La Mina).

### Lugares de interés

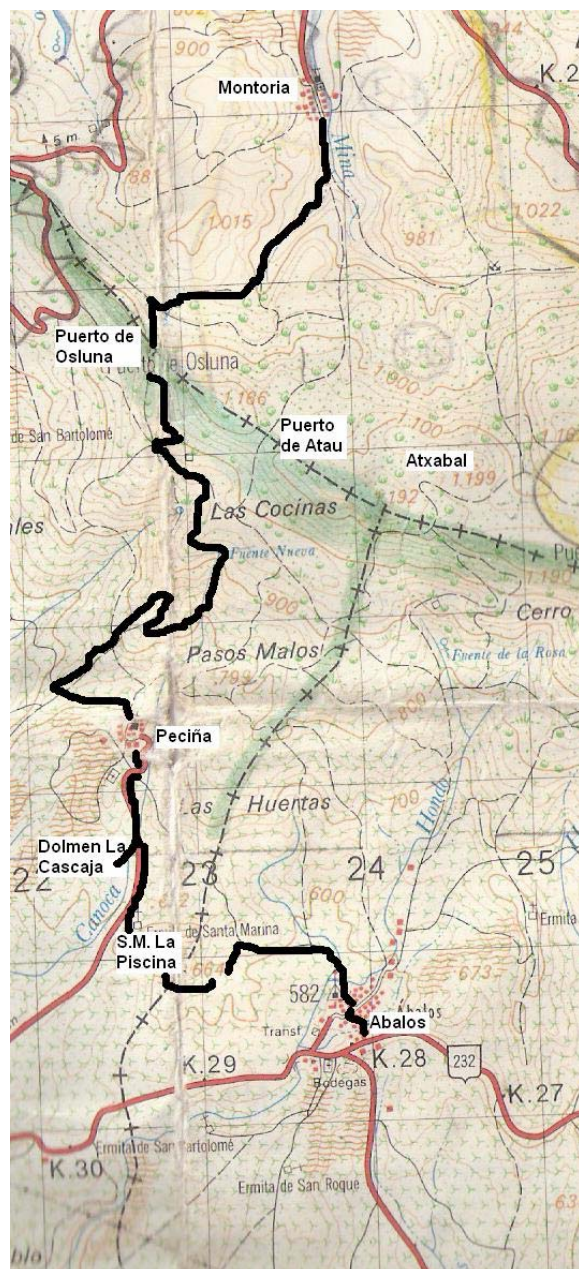
**Montoria.** El templo parroquial tiene advocación a San Miguel. La torre de tipo popular pertenece al último tercio del siglo XVIII y presenta un arco rebajado que da acceso a la iglesia.

**Peciña:** En torno a Peciña se encuentran tres importantes complejos bajo medievales; hablamos de las necrópolis de San Pablo, el conjunto de San Andrés y Santa María de la Piscina. El PR LR-50, que en parte sigue el sendero que describimos en esta ficha, nos permite ver todos ellos.

**Dolmen de la Cascaja:** Se descubrió en 1953 por Domingo Fernández de Medrano quien ante el desinterés de la Diputación de Logroño, lo compró por 600 pesetas para evitarlo de una destrucción segura. Contenía restos óseos de más de 31 personas además de fragmentos de cerámica, láminas de pedernal,...

**Santa María de la Piscina:** Es una de las pocas iglesias románicas de La Rioja. De ella se sabe además quien la fundó; Ramiro Sánchez de Navarra. El templo se consagró en 1137. Junto a ella se encuentra una necrópolis y los restos de un poblado y sus fortificaciones. Algunos enterramientos son del siglo X. Como consecuencia de la guerra civil castellana, el poblado se despobló.

**Abalos:** Como edificios de interés se pueden citar la iglesia parroquial de San Esteban y el Palacio del Marqués de Legarda.



## RECORRIDO

**0 Km. / 0h. 0'** Iniciamos el recorrido junto a la iglesia de San Miguel de **Montoria**. Tomaremos la calle Real, que nos lleva en dirección a la sierra, por un buen camino flanqueado por un seto.

**0,50 Km. / 0h. 15'** El camino se divide. Tomaremos el camino menos empinado, el de la derecha, (el de La Mina NO). A los pocos metros encontraremos algunas cuevas fuertes pero breves. Caminamos por un firme de tierra y piedra que por momentos se introduce en el hayedo y por momentos transcurre entre los arbustos del espinar. Ya dentro del poderoso hayedo nos toparemos en perpendicular con una pista. Tomaremos el sentido de la derecha. No tiene apenas pendiente, y al poco corta a otra pista. Cambiaremos el sentido girando a la izquierda, y comienza a ascender.

**2, 47 Km. / 1h.** En un par de minutos hemos llegado al puerto de Osluna. No es un puerto con vistas, pues los árboles lo cubren todo. Del trazado original de descenso hacia la Sonsierra, apenas queda un sendero. A partir de aquí y durante casi 300 metros el camino es muy complicado y requiere atención. Se deberá seguir una senda que nos lleva hacia la izquierda (el Este) sin apenas descender, y que transcurre entre bojales, hayas y algún quejigo. El sendero es tan estrecho que nos deberemos arrimar más de lo deseado a los enebros y deberemos andar los 100 metros finales por un espeso brezal. Tras cruzar el brezal llegaremos a la pista que ascendía a una pequeña cantera al pie de la peña Atxabal. Descendemos por ella hasta toparnos con otra pista en perpendicular (la que proviene del puerto de Ribas). Tomaremos la dirección Este (es decir, hacia la izquierda). El camino es una pista en buen estado en medio de un herbazal con brezos.

**3,20 Km. / 1h. 25'** Al llegar a un tubo oxidado muy largo nos desviaremos por una senda hacia la derecha. Llegaremos a unas piedras que parecen mojones, donde el paisaje se abre y podemos ver San Vicente de la Sonsierra y la ermita de Santa María de La Piscina. Se abren en este lugar varias opciones de descenso. La nuestra será la que desciende sin mucha pendiente hacia la izquierda. Se trata de un sendero irregular y malo. Afortunadamente son 800 metros hasta la fuente.

**3,60 Km. / 1h. 40'** Tras llegar a la Fuente Nueva el camino es algo mejor, pero necesitamos mucha atención para seguirlo. En un determinado punto, en el que hay un acúmulo de arcilla sin vegetación, veremos a lo lejos ya la pista buena que debemos coger, pero se nos abren dos opciones muy difusas; nosotros descenderemos suavemente por el sendero.

**4,20 Km. / 1h. 50'** Ya en esta pista, el camino es sencillo. Existe la posibilidad de atajar en la primera curva hacia Peciña, que ya se deja ver. Sin embargo, debido al pésimo firme del suelo del atajo es recomendable seguir por la pista y dar los quiebros tomando la dirección más evidente hacia Peciña (primer cruce a la izquierda, y segundo también a la izquierda, donde ya se ve de nuevo).

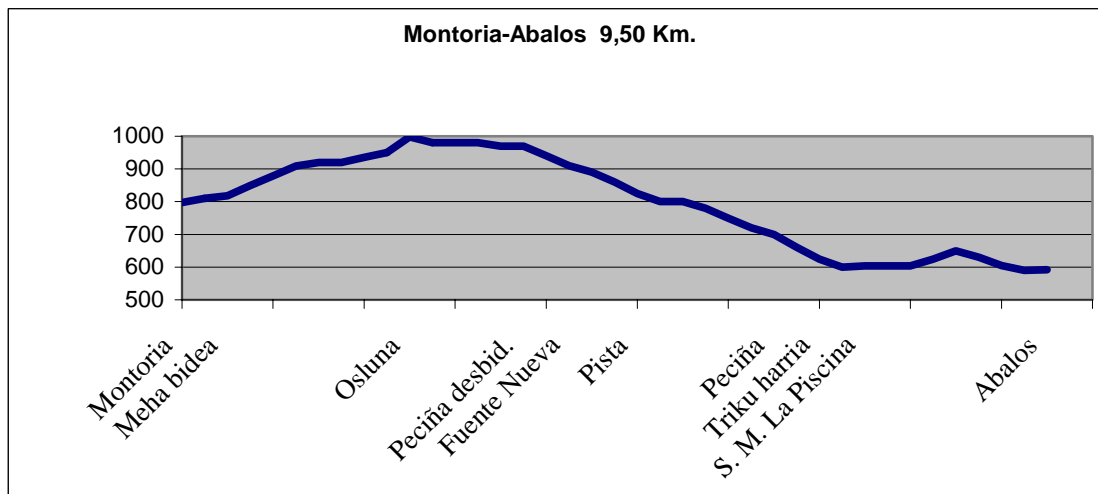
**6,48 Km. / 2h. 20'** Entramos en Peciña junto a la iglesia. Descendemos junto a la casa con arco, veremos la fuente y el lavadero, seguiremos hacia abajo y veremos una segunda plaza a donde llegan las aguas rebosantes del lavadero y siguiendo hacia abajo encontramos un corto atajo para tomar la carretera y seguir hacia Santa María. A escasos 50 metros del puente se encuentra el dolmen de La Cascaja. 200 metros más adelante se encuentra Santa María de La Piscina.

**7,28 Km. / 2h. 45'** Seguimos por el camino marcado hasta llegar a un viñado. Para retomar el camino de Abalos debemos superar tres terrazas, en la primera está el viñado (que rodearemos por la izquierda). Antes de llegar a la cabaña ascenderemos a la segunda terraza, con viñado también, y llegaremos a una zona de matorral por la que ascenderemos a la tercera terraza, que es una pieza de cereal. Aquí tomamos el camino a Abalos. Diferentes ramas se le unen a derecha e izquierda, pero las rechazamos.

**9,50 Km. / 3h. 10'** Entramos en Abalos junto a la iglesia de San Esteban. Recorremos todo el pueblo hasta la carretera para coger el autobús.

## Montoria-Abalos

Mendialdetik Sonsierrara Osluna mendatetik zehar



### Kokapena

Ibilbideak Urizarra udalerriko Montoria, San Vicente de la Sonsierra udaleko Peciña eta Abalos zeharkatzen du. Kantabria mendilerrotzarra bi aldeetako herrientzat ez da inoiz izan ezin gurutzatuzko oztopoa. Atxabal aitzaren (1.168 m.) bi alboetan Osluna eta Atau mendateak daude, hainbat eta hainbat gurdik zapaldu dituztenak. Montoria herria La Dehesa eta Ralday mendiek osatzen duten arroilan dago, eta bere kale nagusia (Errege kalea) La Mina errekaostoen ubidearen paraleloa da.

### Toki interesgarriak

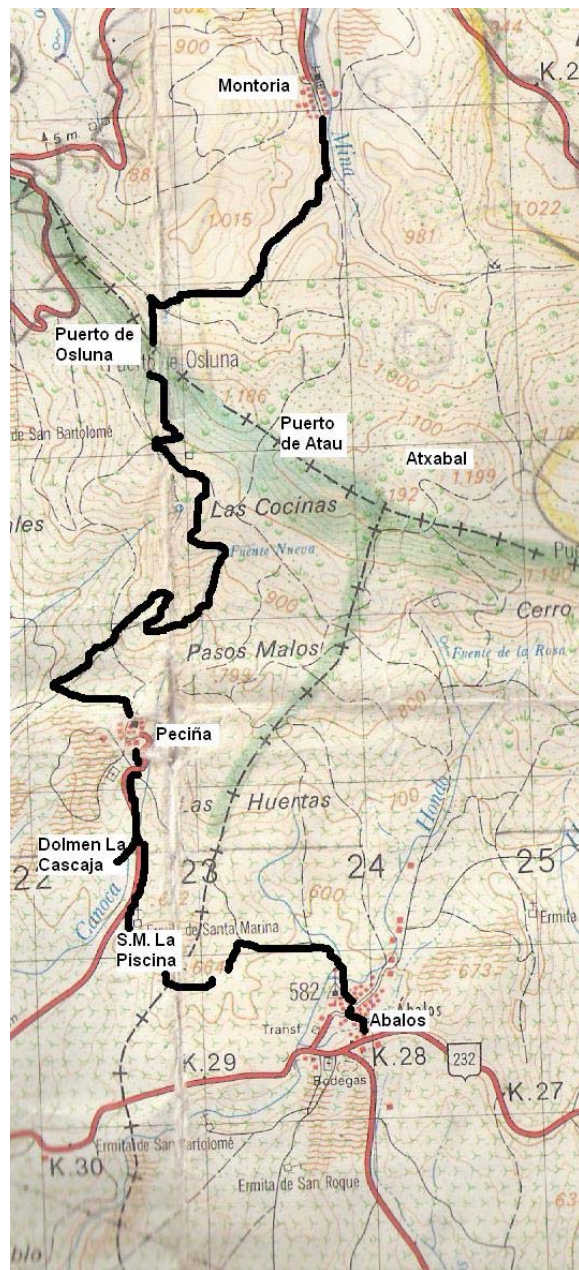
**Montoria.** San Miguel gurtzen duen eliz parrokialak itxura berezia du. Dorrea, herri estilokoa, XVIII. mendearen azken herenekoa da eta elizatariko arku beheratua erakusten du.

**Peciña:** Peciñaren inguruan Erdi Aroaren behegarraiko hiru gune inportante dago; San Pablo nekropolia, San Andres multzoa eta Santa Maria de la Piscina. Errioxako PR LR-50ak, guk jarraituko dugun bidearekin momentu batean bat egiten duen zidorrak, denak lotzen ditu.

**La Cascaja Triku harria:** 1953an Domingo Fernandez de Medranok aurkitu zuen eta gizon honek berak, Logroñoko Diputazioaren interes falta ikusita, 600 pesetaren truke erosi zuen, hondamendi segurutik salbatu zuelarik. 31 pertsonaren hezurak zituen, eta baita keramika zatikiak eta sukarki xaflak ere.

**Santa María de la Piscina:** Errioxan eliz erromaniko gutxi dago eta hau da bat. Nafarroako Ramiro Sanchezek fundatu zuen eta tenplua 1137an kontsagratu zen. Bere ondoan nekropolia dago eta herrixka eta gotorlekuaren aurriak ere bai. Lurperatze batzuk X. mendekoak dira. Gaztelako gerra zibilaren ondorioz hustu zen.

**Abalos:** San Esteban eliz parrokiara eta Legardako markesaren jauregia dira eraikin aipagarrienak.



## IBILBIDEA

**0 Km. / 0h. 0'** Montoriako San Miguel elizaren ondoan hasiko da gaurko ibilbidea. Errege kalea hartu beharko dugu, berro baten ondoko bidetik. Mendizerrarantz ibiltzen hasiko gara.

**0,50 Km. / 0h. 15'** Bidea banatzen da. Lauagoa den bidea hartuko dugu (eskuinekoa). Handik metro gutxira nahiko motzak baina gogorrek diren aldapatxo batzuk aurkituko ditugu. Eredu honetan lurra eta harrizko sorutik joango gara. Bidea batzuetan pagadian sartu eta beste batzuetan arantzadiko zuhaitzen artean doa. Behin pagadiaren barruan egonda, pista zabal batekin egingo dugu topo. Eskuineko norabidea hartu beharko dugu. Berehala, beste pista batek gurea moztuko du, puntu honetan ezkerretara jo beharko dugu igotzen hasteko.

**2,47 Km. / 1h.** Minutu pare batean Osluna mendatera ailegatuko gara. Ez da begibista handiko mendatea, zuhaitzek dena estaltzen dute eta. Sonesierarantz jaisten den ibilbide originaletik, ia ez da ezer geratzen, bidexka bat izan ezik. Hemendik aurrera eta hurrengo 300 metro bitartean, bidea oso zaila izango da eta kontu handiz ibili beharko gara. Ezkerralderantz (E) eramaten gaitun bidexka jarraitu behar da. Bidexka estua denez, ipuruei nahi baino gehiago hurbildu egin beharko dugu. Azkenengo 100 metroak, txilardi zarratu batetik izango dira. Txilardia gurutzatu eta gero Atxabal aitzaren magalean zegoen harrobi txiki batera igotzen den pistara helduko gara. Pista honetatik jaitsiko gara beste batekin topo egin arte (Ribas mendatetik datorrena). Ezkerretara joko dugu. Bidea oso soru oneko pista da.

**3,20 Km. / 1h. 25'** Oso luzea den hodi ugertu batera heltzerakoan, eskumarantz desbideratuko gara zidor batetik. Mugarri itxura dituen harri batzuetara heldu eta gero, paisaia irekiko da eta San Vicente de la Sonsierra eta Santa Maria de la Piscina baseliza ikus ditzakegu. Hemen aukera batzuk izango ditugu jaisteko. Ezkerretatik jaisten dena hautatuko dugu. Oso bide txarra eta irregularra da, baina zorionez bakarrik 800 metro beherago, iturri bat aurkituko dugun lekuan, bukatuko da.

**3,60 Km. / 1h. 40'** Iturri berrira heldu eta gero bidea hobetuko da, baina oraindik kontu handiz ibili beharko gara. Puntu konkretu batean, landaretzarik gabeko eremu bat dagoenean, urrunean hartu beharko dugun pista ona ikusiko da jada. Oso argi ikusten ez diren aukera bi agertuko dira gure aurrean. Guk bidexkatik jaitsiko gara.

**4,20 Km. / 1h. 50'** Behin pistara helduta, bidea oso erreza izango da. Peziñarantz doan lehenengo bihurgunean badago bidea laburtzeko aukera. Baina soruaren egoera txarra ikusi eta gero, hobe izango da pistatik jarraitu eta nabariagoa den norabidea hartu.

**6,48 Km. / 2h. 20'** Peziñan sartuko gara elizaren ondotik. Arkudun etxe baten aldamenetik jaitsiko gara. Iturria eta garbilekua ikusiko ditugu. Jaisterakoan bigarren enparantza batera ailegatuko gara. Berehala lasterbide motz bat hartuko dugu errepidera heltzeko. Zubitik 50 metrora "La Cascaja" trikuharria dago. 200 metro aurrerago Santa Maria de la Piscina baselizara helduko gara.

**7,28 Km. / 2h. 45'** Bide balizatutatik jarraituz gero mahasti batera ailegatuko gara. Aurrera jarraitzeko 3 terraza gainditu beharko ditugu. Lehenengoan mahasti bat dago (ezkerretik inguratu beharko duguna). Estola heldu aurretik bigarren terrazara igoko gara. Hirugarrena gainditu eta gero pista zabal batera aterako gara, Abalos herrira doana hain zuzen ere. Eskumatik eta ezkerretik ateratzen diren bideak saihestuz, zuzen jarraitu beharko dugu nabariagoa den bidetik.

**9,50 Km. / 3h. 10'** San Esteban elizaren ondotik Abalos herrian sartuko gara. .